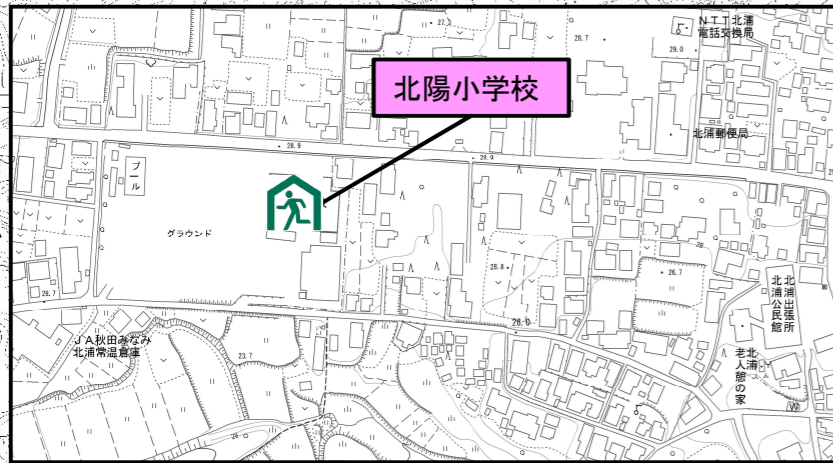
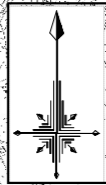


# 真山4号ため池 決壊ハザードマップ

S=1/5,000



## ■ 浸水想定区域及び浸水の深

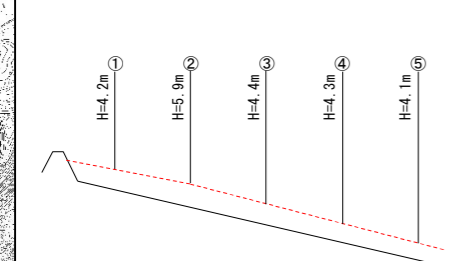
- 5.0m以上 2階の軒下以上が浸水する程度
- 2.0m以上5.0m未満 2階の軒下まで浸水する程度
- 1.0m以上2.0m未満 1階の軒下まで浸水する程度
- 0.5m以上1.0m未満 大人の腰まで浸かる程度
- 0.5m未満 大人の膝まで浸かる程度
- 浸水危険区域
- 浸水の可能性のある区域

## ■ 災害における避難経路

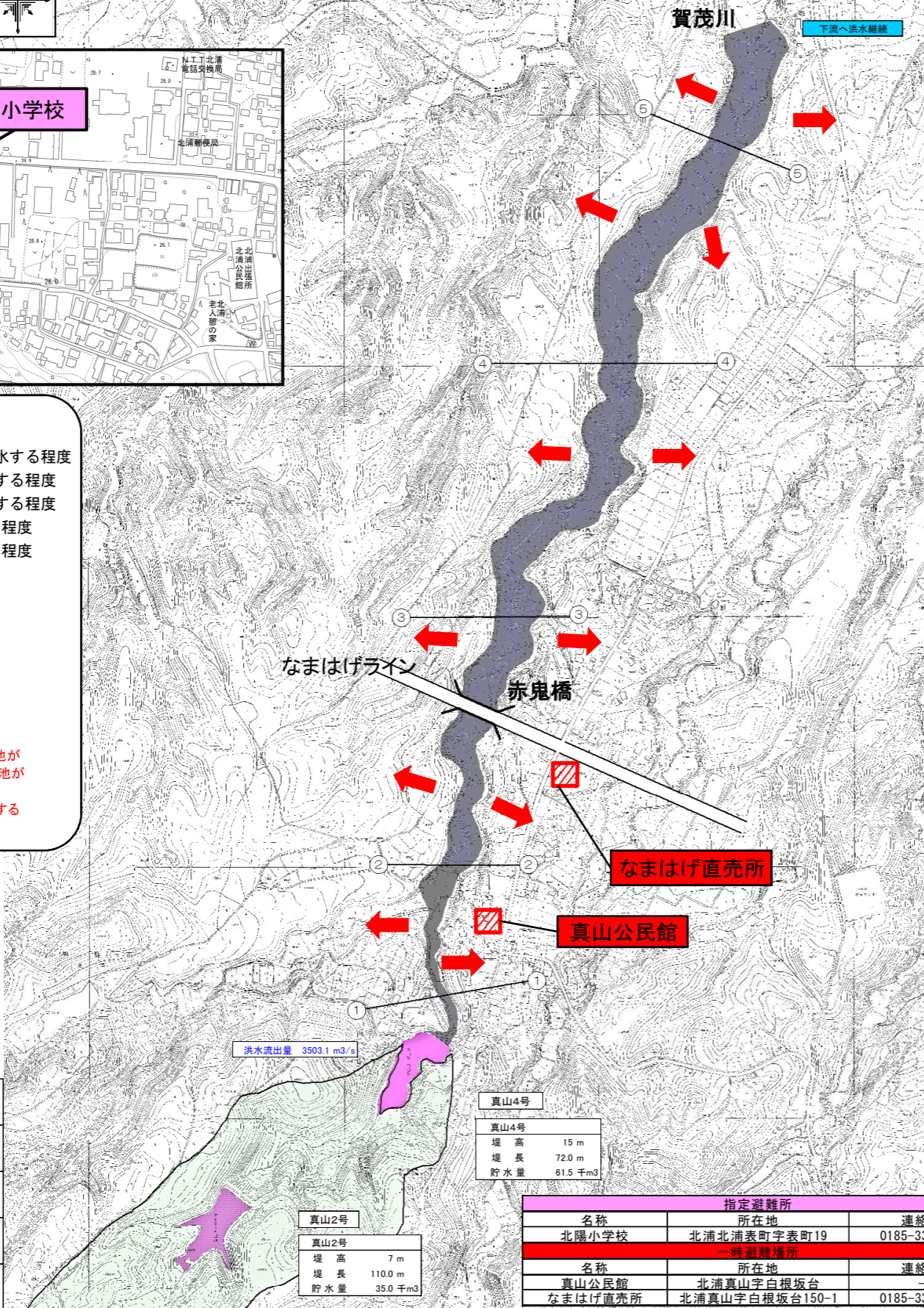
- 避難経路(進行方向)
- 一時避難場所
- 指定避難場所

### [注意事項]

- ・本ハザードマップの想定被害範囲や浸水深さは、ため池が満水状態で、200年に1度の豪雨があった場合に、ため池が決壊した場合を想定しています。
- ・一時避難場所とは、グラウンドや施設へ一時的に避難するための場所。
- ・指定避難場所とは、一定期間生活を送る施設。



勾配	1/16	1/45	1/49	1/47	1/62	
追加距離	0	600	3100	7900	12900	17700
単距離	0	600	2500	4800	5000	4800
EL	135.8	132.1	126.5	116.7	106.0	98.2
No.0	No.1	No.2	No.3	No.4	No.5	



真山4号	
真山4号	
堤高	15 m
堤長	72.0 m
貯水量	61.5 千m <sup>3</sup>

真山2号	
真山2号	
堤高	7 m
堤長	110.0 m
貯水量	35.0 千m <sup>3</sup>

指定避難所		
名称	所在地	連絡先
北陽小学校	北浦北浦表町字表町19	0185-33-2440
一時避難場所		
名称	所在地	連絡先
真山公民館	北浦真山字白根坂台	-
なまはげ直売所	北浦真山字白根坂台150-1	0185-33-4188



緊急時の連絡先	
名称	電話番号
男鹿市総務課危機管理室	0185-24-9113
男鹿市農林水産課農漁村整備班	0185-24-9138
男鹿地区消防署 119番	0185-23-3149
男鹿警察署 110番	0185-23-2233
秋田地域振興局農村整備課	018-860-3394