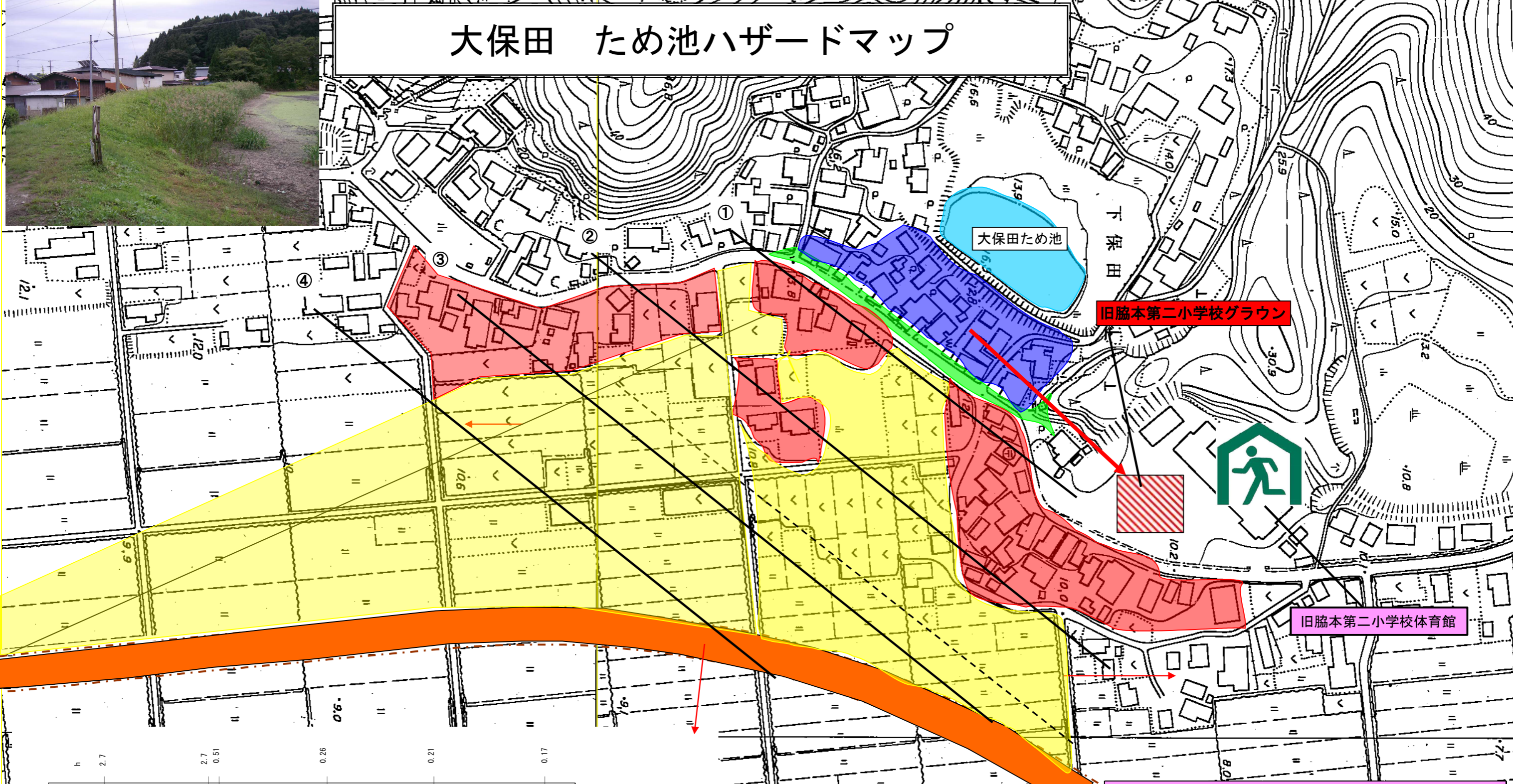

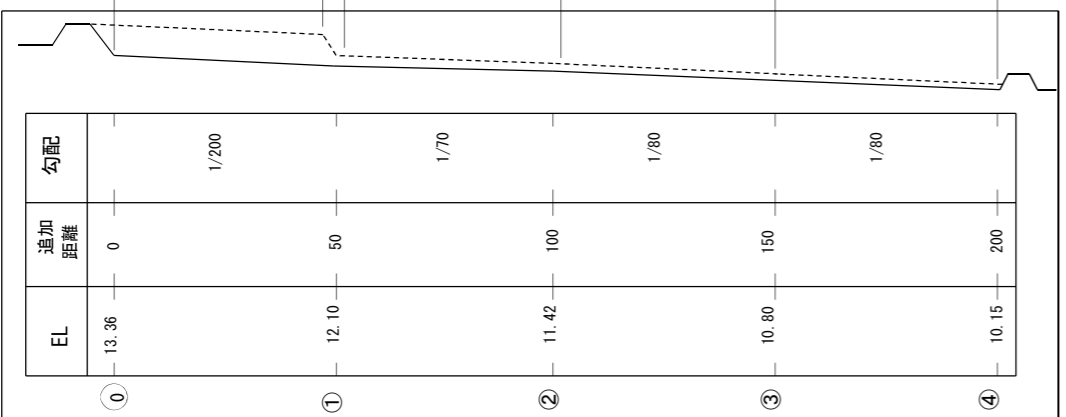


# 大保田 ため池ハザードマップ



旧脇本第二小学校グラウンド

旧脇本第二小学校体育館



凡 例		
	洪水の水深	2.0m以上
	洪水の水深	0.5~1.0m
	洪水の水深	0.5~1.0m未満
	大保田ため池	
	避難経路	
	一時避難場所	
	指定避難場所	
	水理計算断面	

指定避難所		
名称	所在地	連絡先
旧脇本第二小学校体育館	脇本樽沢字刈沢156	0185-25-2216
一時避難場所		
名称	所在地	連絡先
旧脇本第二小学校グラウンド	脇本樽沢字刈沢156	-
緊急時の連絡先		
名称	電話番号	
男鹿市総務課危機管理室	0185-24-9113	
男鹿市農林水産課農漁村整備班	0185-24-9138	
男鹿地区消防署 <b>119番</b>	0185-23-3149	
男鹿警察署 <b>110番</b>	0185-23-2233	
秋田地域振興局農村整備課	018-860-3394	